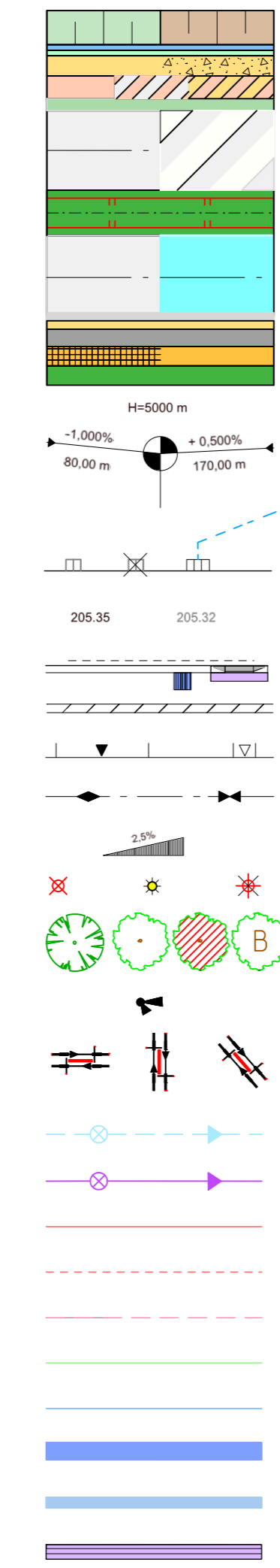


Allgemeine Zeichenerklärung



- Damm / Einschnittböschung
- Entwässerungsmulde
- Bankett
- Gehweg, befestigt / Wassergeb. Decke
- baul. Radweg / Radfahrstreifen / Geh- und Radweg
- Seiltrennstreifen
- Fahrbahn / Fahrbahnanierung
- Straßenbahnachse
- Mittelsstreifen
- Straßenbahnachse
- Fahrbahn / verstärkter Fahrbahnaufbau
- Pflasterrinne
- Schrammbord mind. 0,25 m
- Parkstreifen
- Pflaster- bzw. Plattenbelag / Zufahrt (verstärkter Aufbau)
- Grünstreifen
- Neigungsbrechpunkt mit Angabe von Gefälle (-) und Steigung (+)
- Straßenablauf: vorhandener / entfällt / geplanter (mit Anschlussleitung)
- Höhen: geplante / vorhandene
- Bordabsenkung RB 5, 3 cm Anschlag / Systembord mit Nullabsenkung, Schuppenplatten und Richtungsfeld in Rippe
- Stützmauer
- Zufahrt / Zugang
- Hochpunkt / Tiefpunkt
- 2,5% Quereigung
- Beleuchtung: vorhandene/ geplante / entfällt
- Baum: geplanter / vorhandener / entfallender / Beuys-
- Lichtzeichenanlage
- Fahrradständer
- Regenwasserkanal
- Schmutz-/Mischwasserkanal
- Stromkabel
- Straßenbeleuchtung
- FM-Kabel
- Gasleitung
- Wasserleitung
- Auffindestreifen Blinde/Sehbehinderte
- Taktile Trennstreifen
- Sperrfeld Nullabsenkung (Schuppenplatte)

Nr.	Änderungen	Datum	Zeichen
1.	Bestandsmarkierung ergänzt, schulseitiger Gehweg zw. Fw.- Zufahrt und Knotenpt. FvSS wg. Baumwurzeln verlegt, 18 Fahrradbügel auf FB-Niveau + 4 weitere Fahrradbügel vor Schule angeordnet, Fahrradrampe gem. WF-5 angepasst	04.08.2022	T. Gleim

Beteiligungen

Nr.	Änderungen	Datum	Zeichen
-66-	-662- / Barrierefreiheit	-663- / Radverkehr	-664- / Straßenverkehrsbehörde
Herr Dr. Förster, 05.07.2022	stellv. Abt. Herr Funke, 13.05.2022	Herr Lehmann, 09.05.2022 Frau Grimm, 20.05.2022 AK Radverkehr	Herr Dr. Miltner, 28.06.2022
Telekom	Städt. Werke NSG TN1- 3fach Frau Hecker, 12.09.2022	Städt. Werke EWG F8/ -2fach Herr Benedix, 24.08.2022	EAM Netz GmbH
KASSELWASSER	Netcom Kassel	Vodafone/ Unitymedia Kassel West GmbH (Einfach-Planung), 25.08.2022 Vodafone Deutschland GmbH Koordinatensatz, 31.08.2022	Deutsche Glasfaser
Frau Junker, 13.09.2022	Frau Jungk, 24.08.2022		Team Planauskunft, 23.08.2022
KVG - 2fach/ NVV	-23- Liegenschaftsamt	-37- Feuerwehr	-51- Jugendamt / -59- KITA
KVG: Herr Neubauer, 29.08.2022 NVV: Frau Kurs, 24.08.2022	Frau Breitbart, 02.09.2022	Herr Krüger, 06.09.2022	
-631- Stadtplanung	-65- Hochbau und Gebäudebewirtschaftung	-67- Umwelt- u. Gartenamt	-70- Die Stadtreiner Kassel
Herr Schäfer, 14.09.2022	Frau Sanchez Lux, 15.09.2022	Herr Welzel, 05.09.2022	-Eigenbetrieb- Herr Romünder, 31.08.2022
-67- Umwelt- u. Gartenamt	7000 Eichen (Eintrag v. -67-) ☑ betroffen ☐ nicht betroffen	-67- Umwelt- u. Gartenamt ☐ abgestimmt mit 7000 Eichen ☐ nicht betroffen	Naturschutzbeirat (Eintrag -67-) ☐ einbezogen ☐ nicht betroffen
Herr Lange, 13.09.2022			
Deutsche Bahn AG	Polizeipräs. Dir. VS	Kampfmittelmräumdienst RP Darmstadt Frau Schäfer, 13.09.2022	Behindertenbeirat und Seniorenbeirat (06.09.2022)
Eigentümerbeteiligung	Hessen Mobil		
Ortsbeirat	Bau- und Planungs- kommission	Magistrat	Stadtverordnete

Datengrundlage erstellt durch: Stadt Kassel - Vermessung und Geoinformation-

Aufgestellt:	Freigegeben für die Baustelle:	bearbeitet	T. Gleim	Datum	xx.xx.xxxx
Abteilungsleiter Uwe Bischoff	Sachgebietsleiter Markus Funke	gezeichnet	T. Gleim	Datum	xx.xx.xxxx
		geprüft	M. Funke	Datum	xx.xx.xxxx

Kassel ^{documenta Stadt} Magistrat
Straßenverkehrs-
und Tiefbauamt

Goethestraße 2. BA

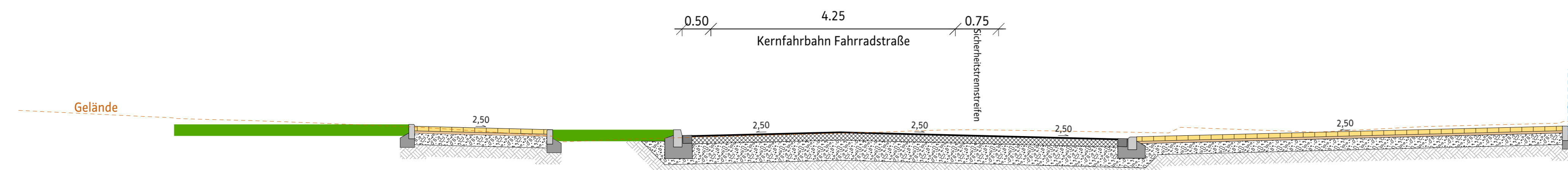
- Fahrradstraße -

Dag-Hammarskjöld-Straße bis
Freiherr-vom-Stein-Straße

Entwurfsplanung
Lageplan

Registrier-Nr.	-
Maßstab	1 : 500
Anlage	7
Blatt	1
Projekt-Nr.	66 12 03 00351

Regelquerschnitt A-A

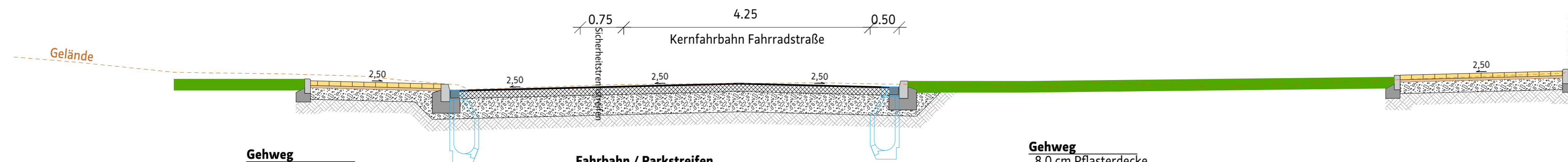
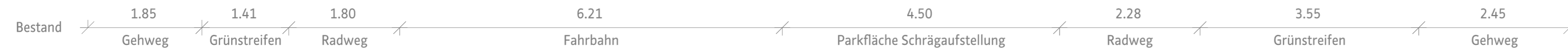


Gehweg
8.0 cm Pflasterdecke
4.0 cm Pflasterbett
20.0 cm Frostschutz
32.0 cm Gesamtdicke

Fahrbahn / Parkstreifen
3.0 cm Asphaltdeckschicht
12.0 cm Asphalttragschicht
35.0 cm Frostschutz
50.0 cm Gesamtdicke

Gehweg / Zugang
8.0 cm Pflasterdecke
4.0 cm Pflasterbett
20.0 cm Frostschutz
32.0 cm Gesamtdicke

Regelquerschnitt B-B

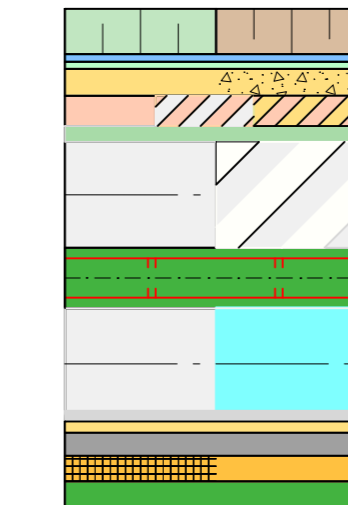


Gehweg
8.0 cm Pflasterdecke
4.0 cm Pflasterbett
20.0 cm Frostschutz
32.0 cm Gesamtdicke

Fahrbahn / Parkstreifen
3.0 cm Asphaltdeckschicht
12.0 cm Asphalttragschicht
35.0 cm Frostschutz
50.0 cm Gesamtdicke

Gehweg
8.0 cm Pflasterdecke
4.0 cm Pflasterbett
20.0 cm Frostschutz
32.0 cm Gesamtdicke

Allgemeine Zeichenerklärung



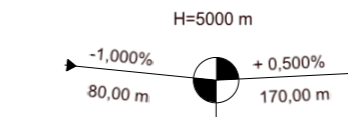
Damm / Einschnittböschung
Entwässerungsmulde
Barkett
Gehweg, befestigt / Wassergeb. Decke
baul. Radweg / Radfahrstreifen / Geh- und Radweg
Seitentrennstreifen

Fahrbahn / Fahrbahnanierung

Straßenbahnachse
Mittelstreifen
Straßenbahnachse

Fahrbahn / verstärkter Fahrbahnaufbau

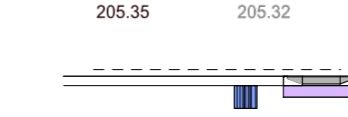
Pflasterrinne
Schrammbord mind. 0.25 m
Parkstreifen
Pflaster- bzw. Plattenbelag / Zufahrt (verstärkter Aufbau)
Grünstreifen



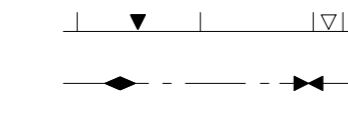
Neigungsbrechpunkt mit Angabe von Gefälle (-) und Steigung (+)



Straßenablauf: vorhandener / entfällt / geplanter (mit Anschlussleitung)



Höhen: geplante / vorhandene



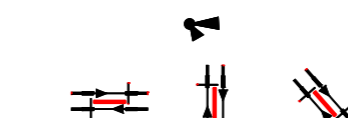
Bordabsenkung RB 5, 3 cm Anschlag / Systembord mit Nullabsenkung, Schuppenplatten und Richtungsfeld in Rippe



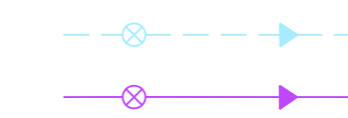
Hochpunkt / Tiefpunkt

2,5% Querneigung

Beleuchtung: vorhandene/ geplante / entfällt




Baum: geplanter / vorhandener / entfallender / Beuys-



Lichtzeichenanlage

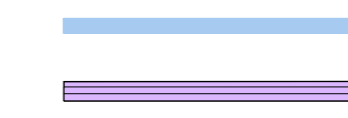


Fahrradständer



Regenwasserkanal

Schmutz-/Mischwasserkanal



Stromkabel

Straßenbeleuchtung

FM-Kabel

Gasleitung

Wasserleitung

Auffindestreifen Blinde/Sehbehinderte

Taktile Trennstreifen

Sperrfeld Nullabsenkung (Schuppenplatte)

Nr.	Anderungen	Datum	Zeichen

Beteiligungen

-66-	-662- / Barrierefreiheit	-663- / Radverkehr <input type="checkbox"/> AK Radverkehr	-664- / Straßenverkehrsbehörde
Telekom	Städt. Werke NSG TN1 / -3fach	Städt. Werke EWG F8 / -2fach	EAM Netz GmbH
KASSELWASSER	Netcom Kassel	Vodafone/ Unitymedia	Deutsche Glasfaser
KVG - 2fach/ NVV	-23- Liegenschaftsamt	-37- Feuerwehr	-51- Jugendamt / -59- KITA
-631- Stadtplanung	-633- Denkmalschutz	-65- Hochbau und Gebäudebewirtschaftung	-70- Die Stadtreiniger Kassel -Eigenbetrieb-
-67- Umwelt- u. Gartenamt	7000 Eichen (Eintrag v. -67-) <input type="checkbox"/> betroffen <input type="checkbox"/> nicht betroffen	-67- Umwelt- u. Gartenamt <input type="checkbox"/> abgestimmt mit 7000 Eichen	Naturschutzbeirat (Eintrag -67-) <input type="checkbox"/> einbezogen <input type="checkbox"/> nicht betroffen
Deutsche Bahn AG	Polizeipräz. Dir. VS	Kampfmittelräumdienst RP Darmstadt	Behindertenbeirat und Seniorenbeirat
Eigentümerbeteiligung	Hessen Mobil		
Ortsbeirat	Bau- und Planungs-kommission	Magistrat	Stadtverordnete

Datengrundlage erstellt durch: Stadt Kassel - Vermessung und Geoinformation-

Aufgestellt:	Freigegeben für die Baustelle:	bearbeitet	T. Gleim	Datum	xx.xx.xxxx
Abteilungsleiter Uwe Bischoff	Sachgebietsleiter Markus Funke	gezeichnet	T. Gleim	Datum	xx.xx.xxxx
		geprüft	M. Funke	Datum	xx.xx.xxxx

Kassel documenta Stadt **Magistrat**
Straßenverkehrs- und Tiefbauamt

Goethestraße 2. BA - Fahrradstraße -

Dag-Hammarskjöld-Straße bis Freiherr-vom-Stein-Straße

Registrier-Nr. -
Maßstab 1 : 50
Anlage 7
Blatt 1
Projekt-Nr. 66 12 03 00351

Entwurfsplanung
Regelquerschnitte